
Ressources associées

Des infographies à projeter ou imprimer pour aider à la mise en place des activités.
Des documents à imprimer pour une utilisation en classe.

Sommaire

À PROJETER OU IMPRIMER

Pour la présentation générale

- 3 Carte du territoire de Voxapolis
[cf. page 19 du livret de jeu]
- 4 Synthèse des projets d'aménagement du territoire
à compléter avec les élèves
[cf. page 20 du livret de jeu]
- 5 Synthèse des projets d'aménagement du territoire
déjà complétée
[cf. page 20 du livret de jeu]

Pour le jeu « 10 minutes pour former une majorité »

- 6 Répartition des groupes dans l'hémicycle
[cf. page 14 du livret de jeu]

À IMPRIMER

Pour le jeu « Explorer les modes de scrutin »

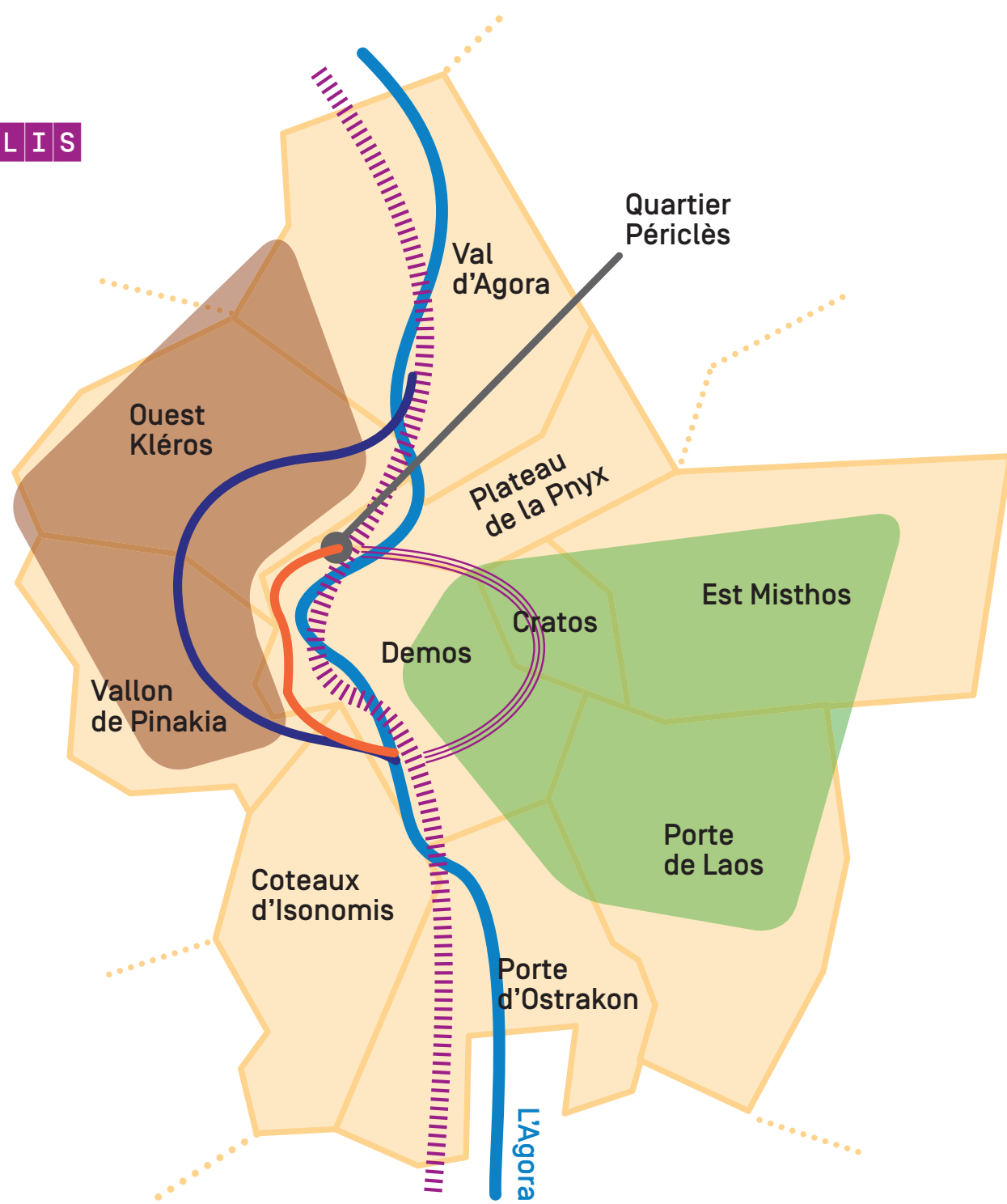
- 7 Bulletins de vote préférentiel
- 8 Bulletins de vote par approbation

Pour le jeu « 10 minutes pour former une majorité »

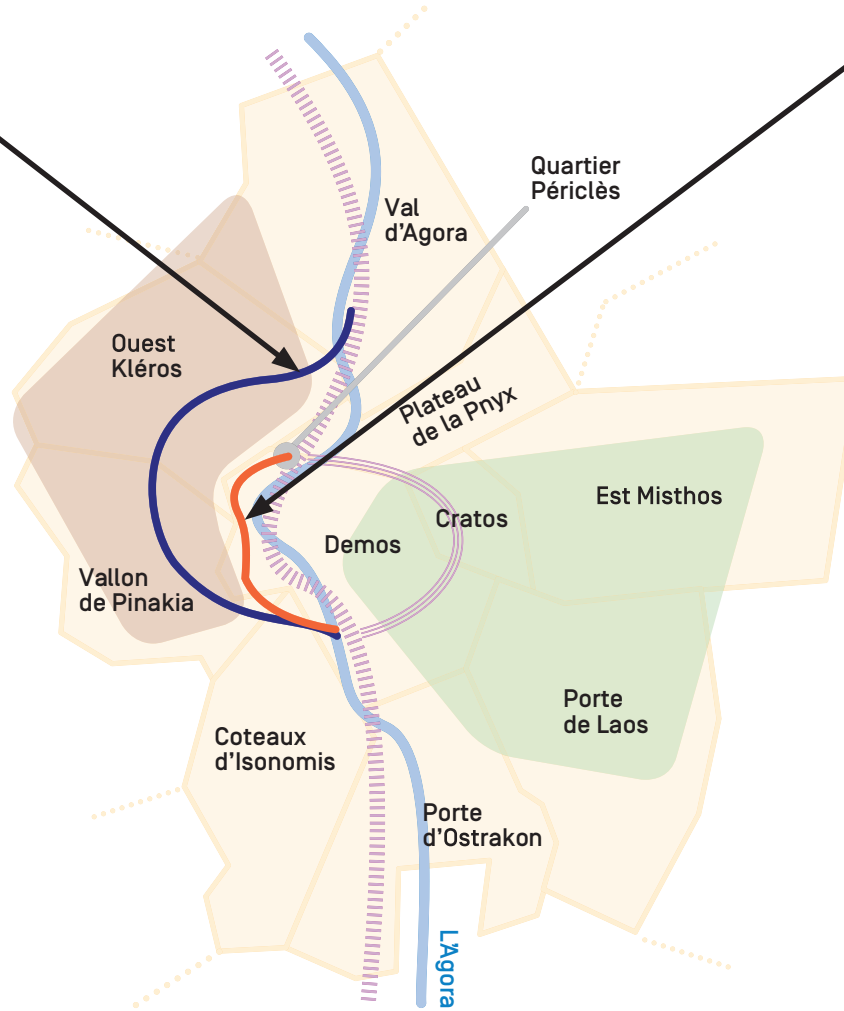
- 9 Contrat de majorité

LE TERRITOIRE DE VOXAPOLIS

- ||||| Autoroute d'Ostrakon [existante]
- ==== Rociade de Solon [existante]
- Plaine de Solon
- Collines de Clisthène
- Projet Aqueducs
- Projet Périclès




DEUX PROJETS DE CONTOURNEMENT NORD/SUD




- Autoroute d'Ostrakon (existante)
- Rocade de Solon (existante)
- Plaine de Solon
- Collines de Clithène
- Projet Aqueducs
- Projet Périclès

DEUX PROJETS DE CONTOURNEMENT NORD/SUD



Aqueducs



Périclès



Tracé 2x2 voies



Tracé 2x3 voies



25 minutes

Temps de trajet



15 minutes

Temps de trajet



Privés :
- consortium
- fonds privés

Financements



Publics :
- impôts
- emprunts publics

Financements



- 5 ans
- tunnels
- murs anti-bruit

Travaux



- 12 ans
- élargissement et modernisation de routes existantes
- viaducs

Travaux



Économiques :
- parc d'activités
- parc de loisirs

Impacts



Économiques :
- création d'emplois locaux pendant les travaux
- zone franche
- pépinière pour jeunes entrepreneurs locaux

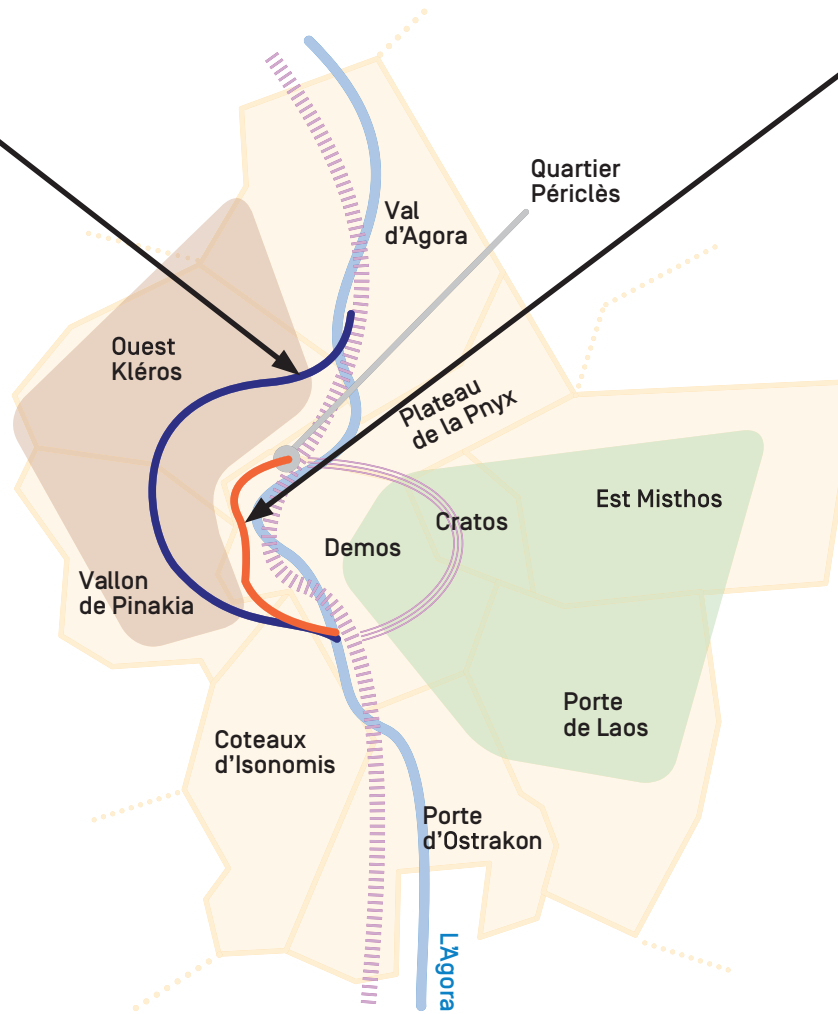
Impacts

Patrimoine :
- mise en valeur de sites archéologiques

Citoyens :
- interconnexion voitures/transports en commun
- réhabilitation urbaine

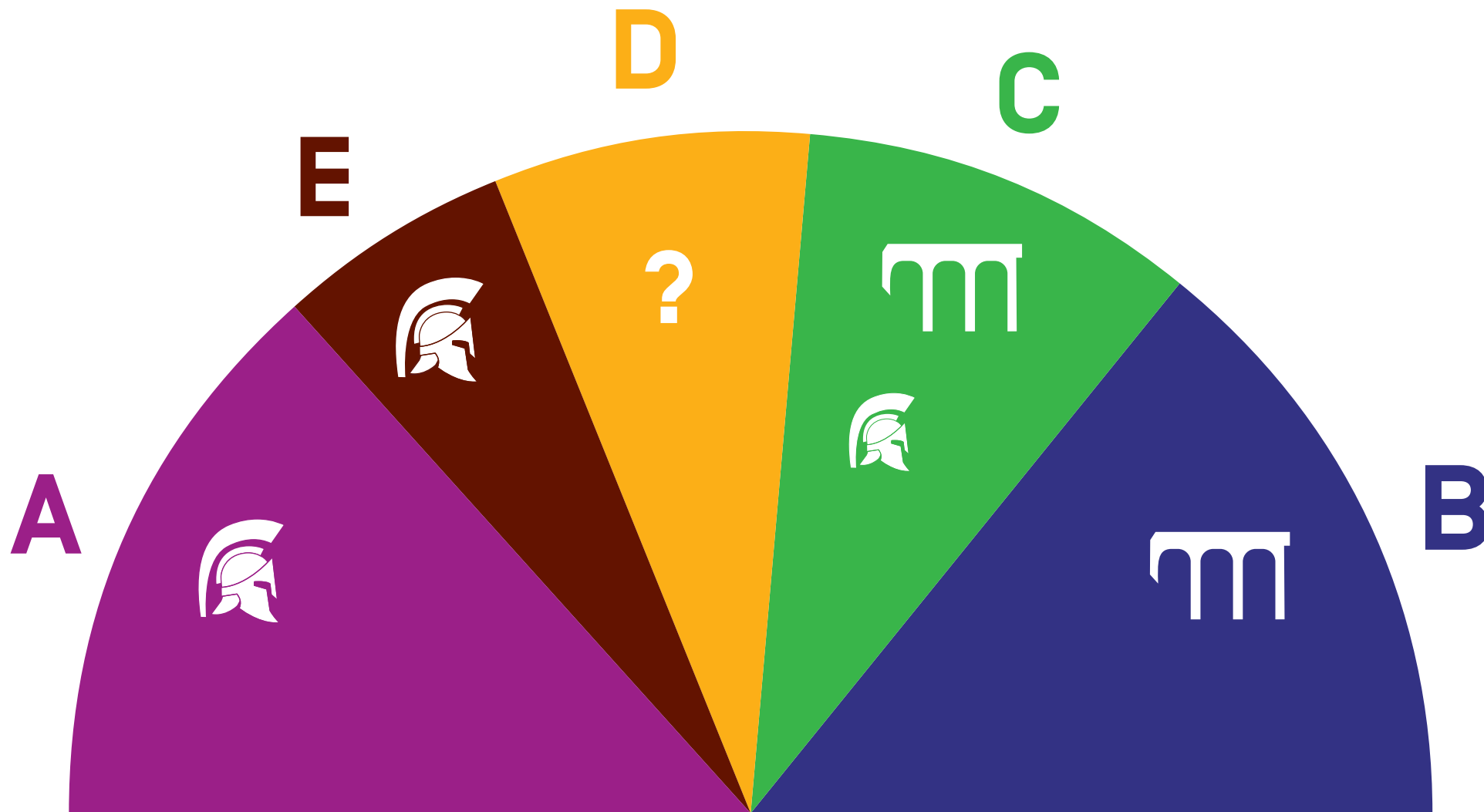
- Autoroute d'Ostrakon [existante]
- Rocade de Solon [existante]
- Plaine de Solon
- Collines de Clithène

- Projet Aqueducs
- Projet Périclès



10 MINUTES POUR FORMER UNE MAJORITÉ

RÉPARTITION DES GROUPES DANS L'HÉMICYCLE



10 MINUTES POUR FORMER UNE MAJORITÉ

CONTRAT DE MAJORITÉ - LA PROPORTIONNELLE

Alliances nouées :

A B C D E

Projet voté par la majorité : Aqueducs Péricleès

Concessions réalisées :

.....
.....
.....

Voxapolis © Réseau Canopé

10 MINUTES POUR FORMER UNE MAJORITÉ

CONTRAT DE MAJORITÉ - LA PROPORTIONNELLE

Alliances nouées :

A B C D E

Projet voté par la majorité : Aqueducs Péricleès

Concessions réalisées :

.....
.....
.....

Voxapolis © Réseau Canopé

10 MINUTES POUR FORMER UNE MAJORITÉ

CONTRAT DE MAJORITÉ - LA PROPORTIONNELLE

Alliances nouées :

A B C D E

Projet voté par la majorité : Aqueducs Péricleès

Concessions réalisées :

.....
.....
.....

Voxapolis © Réseau Canopé